

 Home

 Map Viewer

(https://annamineria.anm.gov.co/Htmviewer=SIGMInt&locale=es-CO&appAcronym=sigm)

 Search ()

Search
Transactions/Applications

Search Events

Search Titles

Search Obligation


Search Incidents


Search Tasks


Search Environment
certificates

Search Clients

Search Notifications


 Group Tasks

 Title Acquisition ()



Detalles de la tarea

Detalles de la tarea

 Información de tarea

Número de tarea:

13114279

Fecha de creación:

10/AGO/2023

Fecha de inicio:

10/AGO/2023

Estado:

Terminada

Tarea asignada a:

Alejandra Velasco Blanco

Número de radicado:

77910-1


Tipo de transacción:

Evaluación del Certificado Ambiental


Transacción radicada por:

(46751) EQUIPOS Y TRITURADOS S.A.S.


Ver solicitud





Comentarios de la tarea:




Comentarios de la evaluación:



 Evaluación ambiental ()

 Documentación ()

 Lista de verificación

SUPERPOSICION ECOSISTEMAS SINAP: ()		
Se evidenció que la propuesta NO se encuentra superpuesta con Parque Nacional Natural (PNN)	Cumple	
Se evidenció que la propuesta NO se encuentra superpuesta con Parque Natural Regional (PNR)	Cumple	
Se evidenció que la propuesta NO se encuentra superpuesta con Reserva Forestal Protector (RFP)	Cumple	
Se evidenció que la propuesta NO se encuentra superpuesta con Distritos Manejo Integrado (DMI)	Cumple	
Se evidenció que la propuesta NO se encuentra superpuesta con Distrito Conservación Suelos (DCS)	Cumple	
Se evidenció que la propuesta NO se encuentra superpuesta con Área Recreación (AR)	Cumple	

https://annamineria.anm.gov.co/sigm/index.html#/searchTaskDetails

1/3

Se evidenció que la propuesta NO se encuentra superpuesta con Reserva Natural Sociedad Civil (RNSC) Cumple

➡ SUPERPOSICION CON AREAS CONSERVACION IN SITU: ()

Se evidenció que la propuesta NO se encuentra superpuesta con Reserva Forestal Ley 2ª de 1959 Cumple

Se evidenció que la propuesta NO se encuentra superpuesta con Humedales RAMSAR Cumple

Se evidenció que la propuesta NO se encuentra superpuesta con Humedales No RAMSAR Cumple

Se evidenció que la propuesta NO se encuentra superpuesta con Páramos Cumple

Se evidenció que la propuesta NO se encuentra superpuesta con Arrecifes de Coral, Pastos marinos y Manglares Cumple

Se evidenció que la propuesta NO se encuentra superpuesta con Reservas Temporales excluibles de la minería Cumple

Se evidenció que la propuesta NO se encuentra superpuesta con Zonas compatibles con las explotaciones mineras de la sabana Cumple

Se evidenció que la propuesta NO se encuentra superpuesta con Otras Determinantes No Cumple Se evidencia en la revisión cartográfica que el polígono solicitado se superpone con el área de conservación In Situ de Origen legal “Reserva de la Biosfera (Cinturón Andino).” bajo el Acto Administrativo Ley 7 de 1948 - Decreto Único 1076 de 2015 art 2.2.2.1.3.7.

➡ Lista de evaluación: ()

¿El área de la propuesta se encuentra libre de superposiciones con zonas excluidas para las actividades mineras? Cumple La propuesta se encuentra libre de superposiciones con zonas no permitidas.

¿El área de la propuesta se encuentra libre de superposiciones con áreas restringidas para la minería? Cumple La propuesta no tiene superposiciones restrictivas, que restrinjan la minería.

¿El área solicitada es compatible en su totalidad con la actividad Minera?	Cumple	Área totalmente compatible
II. ¿Si tal territorio corresponde con el área que se pretende concesionar, de acuerdo con la zonificación ambiental vigente?	No Cumple	La corporación informa que el área que se pretende concesionar “se cargó en el Geovisor Ambiental de la Corporación; Link POMCAs y se determinó que la cuenca del rio Saldaña no presenta ordenación a la fecha por parte de CORTOLIMA.”.
III. ¿Las actividades mineras están permitidas en el instrumento de zonificación?	Cumple	La corporación no informa que la actividad minera no esté permitida dentro del instrumento de zonificación.
Evaluación del certificado ambiental: ¿La documentación y/o información aportada cumplen con lo requerido de acuerdo con la circular del MADS?	Cumple	Cumple de acuerdo con la circular MADS

■ Recomendación/Decisión

¿Es viable ambientalmente?: Sí

■ Conclusiones de la evaluación

Comentarios:

Se evidencia que el área de la propuesta presentada por el proponente para la obtención de la certificación ambiental, se encuentra CONTENIDA EN SU TOTALIDAD dentro del área registrada al momento de la radicación en la plataforma Anna minería para la solicitud OG2-085813; por lo que se da viabilidad ambiental para continuar el proceso. Es de aclarar que lo anterior NO excluye de responsabilidad al interesado de tramitar y obtener las Licencias o permisos ambientales a los que haya lugar.

Haga clic en el botón 'Atrás' para regresar a la página anterior

← Atrás